



Les promenades du Sud de l'Oise



Cette boucle de randonnée chemine sur 13,8 km depuis le départ à Thiverny au parking de la Cité Belles Vues au-dessus du parvis de l'église ou de la Place de la République à Cramoisy.

Thiverny et Cramoisy sont implantées dans la vallée du Thérain et Saint Leu d'Esserent dans la vallée de l'Oise. Ces communes sont situées géologiquement sur les versants du plateau de Mouy, plateau calcaire où la pierre est extraite depuis l'Antiquité.

L'itinéraire est riche en sites patrimoniaux et touristiques majeurs comme l'église « abbatiale » et ses jardins à Saint Leu d'Esserent, les églises classées de Thiverny et de Cramoisy, la vallée du Thérain et son industrie (l'usine Parvillée en brique avec sa verrière Eiffel de la fin du XIXe siècle), les panoramas sur la vallée du Thérain et de l'Oise. La randonnée chemine à travers les époques : de l'enclos monastique de Saint Leu d'Esserent datant pour la première partie du début du XIe siècle en passant par le quartier médiéval de Cramoisy jusqu'à l'exploitation de la pierre il y a encore quelques dizaines d'années. Elle fait découvrir aux visiteurs curieux les sites de pierre, les anciens lavoirs et moulins de Cramoisy, le clocher en bois si particulier de la mairie, l'église Saint Martin, la grange dimière, l'église « Abbatiale » et son jardin à Saint Leu d'Esserent, l'étang de Thiverny et son église Saint Leufroy datant du XIIe siècle (considérée comme une des plus anciennes du département).

Distance : 13,8 km


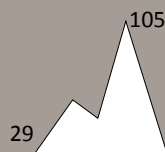
Durée : 4h00

Balisage :

Itinéraire fléché et balisé PR

Balisage	Continuité	Changement de direction	Marche direction
PR promenade et randonnée	—	↙	×

Dénivelé :

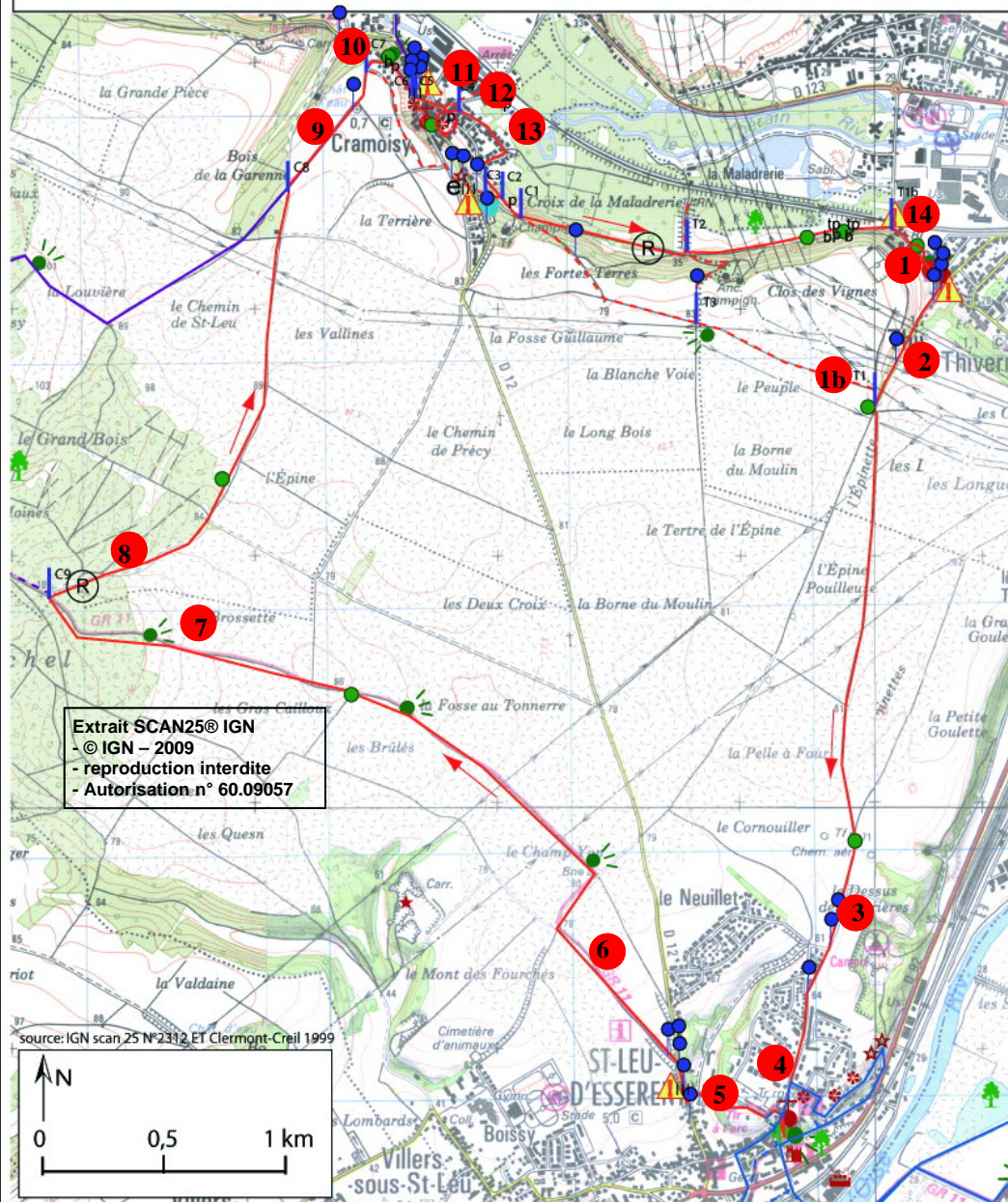


Fiche 3 :

« Entre champs et vallées »

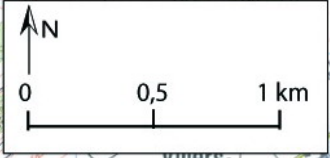


Boucle de la randonnée "Entre champs et vallées" sur Thiverny, Saint Leu d'Esserent et Cramoisy (13,8 km)



Extrait SCAN25© IGN
- © IGN - 2009
- reproduction interdite
- Autorisation n° 60.09057

source: IGN scan 25 N°2312 ET Clermont-Creil 1999



Légende:	● point de départ	■ site naturel et espace de loisirs	✠ église, abbatale	● panneau descriptif de site
— boucle de la randonnée	C zone de chasse	★ carrière en activité	b banc (uniquement option 1)	○ panneau d'accueil de la randonnée
- - - variante	P parking	★ carrière à l'abandon	TP table de pique-nique (uniquement option 1)	○ panneau d'accueil de la randonnée
⋯ diverticule pour les vélos	P parking	★ patrimoine industriel	p poubelle	 passage piétons
— autre itinéraire	P parking	★ curiosités diverses (petit patrimoine)	e escalier	 fléchage randonnée
→ sens de la randonnée	● point d'eau	★ château	R zone à remblayer	● panneau de signalisation
— GR11	● panorama			

Descriptif Randonnée « Entre champs et vallées »

1/ Départ de la randonnée au niveau du parvis de l'église sur l'espace vert. Contourner l'église par la droite puis tout droit. Au carrefour monter à droite puis prendre le chemin à gauche du pylône électrique.

1bis Variante sur le plateau entre Thiverny et Cramoisy, avant le pylône, prendre le chemin complètement à droite puis bifurquer à gauche. Sur le plateau, au premier carrefour, avant de rejoindre Cramoisy, prendre à droite un petit chemin enherbé. **Variante vers Montataire**. Descendre le chemin jusqu'au carrefour. Tout droit, vers Montataire. **Fin de la variante vers Montataire**.

Pour continuer la variante sur le plateau vers Cramoisy, prendre le prochain chemin enherbé à droite qui descend vers un bois. Passer la barrière et descendre jusqu'au large chemin. Prendre à gauche, passer la barrière, et monter à gauche la prochaine voie bitumée. Traverser la route, monter en face légèrement à droite un petit chemin. Prendre à droite vers l'église puis à gauche, bifurquer à droite puis aller jusqu'au château d'eau. **Fin de la variante sur le plateau**.

2/ Si vous ne prenez pas la variante, continuer tout droit après le pylône.

3/ Prendre le chemin longeant les maisons, puis à gauche et descendre vers « l'abbatiale ».

4/ A droite de l'église, dans le jardin, vue panoramique sur la vallée de l'Oise. Revenir au parvis et prendre en face, la rue du Cimetière.

5/ Après une petite place, prendre à gauche une allée bordée d'arbres et longer le jeu d'arc. Descendre le sentier puis l'impasse jusqu'à la rue. Prendre à gauche. Au carrefour, prendre à droite et traverser. Prendre le deuxième chemin à gauche. A la route, prendre à droite, puis le premier chemin à gauche.

6/ Continuer tout droit sur 2,5 km.

7/ Entrer dans le bois Saint Michel et prendre le premier chemin à droite. Continuer sur le chemin puis longer le bois. Après le bois, poursuivre sur 1km.

8/ A un carrefour, continuer tout droit en longeant un autre bois. Tourner à droite au premier chemin enherbé.

9/ Passer le château d'eau. Descendre la rue à gauche.

10/ Au croisement, prendre à droite puis à gauche un passage interdit aux véhicules. **Variante vers l'église**: continuer dans la rue principale vers l'église, puis monter à droite après le stop. Contourner l'église et descendre derrière. Remonter la rue principale sur une dizaine de mètres puis prendre à gauche la ruelle Gomot. Encore à gauche jusqu'au croisement.

Pour les vélos, après avoir emprunté la rue derrière l'église, revenir dans la rue principale à gauche et rattraper le passage interdit aux véhicules à droite après le stop. **Fin de la variante de l'église et fin du diverticule pour les vélos**.

11/ Longer à droite la placette bordé d'arbres et d'un muret. Continuer la rue jusqu'au stop.

12/ Variante vers l'usine Parvillée: prendre à gauche la rue Paul Deschamps. Puis à droite. Continuer sur 100m. Au niveau de la gare sur votre gauche, faire demi-tour. Pour les vélos, prendre le deuxième carrefour à gauche, pour les piétons, prendre le premier carrefour à gauche. Retour au croisement rue Paul Deschamps. **Fin de la variante**.

13/ Continuer dans la rue. Arrivé au chemin en terre, prendre à gauche et passer la barrière. Continuer sur près de 2 km. Passer une autre barrière, puis les jardins familiaux et au carrefour avec une rue bitumée, prendre à droite. Monter la rue jusqu'à l'espace vert près du parvis de l'église.

14/ Retour au départ.



Recommandations aux promeneurs

Utiliser les poubelles mises à votre disposition sur le parcours

Pour votre sécurité, rester bien sur le sentier balisé

Tenir vos chiens en laisse

Respecter la nature et ne pas cueillir les végétaux

Rester prudent pendant les périodes de chasse (de fin septembre à fin février, dates précises en mairie)

Etre vigilant lors des déplacements et des traversées sur route

Signaler au plus tôt à la Communauté de Communes Pierre Sud Oise toute difficulté ou dégradation rencontrée sur le parcours : 03 44 53 76 79



Le Thérain

C'est la troisième rivière du département, après l'Oise et l'Aisne. Elle prend sa source en Seine-Maritime et se jette dans l'Oise à Montataire. Elle traverse le département sur 94 km.

De nombreux sites ont utilisé son énergie : les moulins hydrauliques se sont multipliés au XVIIIème et XIXème siècles. Ils servaient d'abord pour la meunerie, puis pour l'optique, la tableterie et la broserie. La Vallée du Thérain est aussi liée à l'industrie extractive.

Les gisements de sablons et de matériaux alluvionnaires y sont nombreux.

Communauté de Communes Pierre Sud Oise

Office de Tourisme Intercommunal

7 avenue de la gare 60 340 Saint-Leu D'Esserent

Tél. : 03 44 53 76 79 / Fax : 03 44 27 66 75
contact@pierresudoise.fr

