

Recommandations pour le randonneur :

- Utiliser les poubelles mises à votre disposition sur le parcours
 - Pour votre sécurité, rester bien sur le sentier balisé
 - Tenir vos chiens en laisse
 - Respecter la nature et ne pas cueillir les végétaux
- Rester prudent pendant les périodes de chasse (de fin septembre à fin février, dates précises en mairie)
- Etre vigilant lors des déplacements et des traversées sur route
- Signaler au plus tôt à la Communauté de Communes Pierre Sud Oise toute difficulté ou dégradation rencontrée sur le parcours : 03 44 53 76 79



Les promenades du Sud de l'Oise



Cette randonnée surprenante et dépaysante permet de découvrir un patrimoine tout à fait caractéristique du territoire (exemples : village de Saint-Vaast-lès-Mello, village de carrières à flanc de coteau avec église classée, pelouses calcicoles et étangs, carrières à ciel ouvert en activité et à l'abandon où la nature reprend ses droits, ferme de Barisseuse en pierre de taille avec la Chapelle Saint Nicolas).

La richesse de Saint Vaast-lès-Mello se caractérise par la présence de la pierre et des carrières. La pierre a servi de matériau de construction à de nombreux bâtiments locaux mais elle s'est aussi très bien vendue en dehors des frontières régionales, en particulier en région parisienne. Des bâtiments à Paris sont construits avec la pierre de Saint-Vaast-lès-Mello (Eglise de la Trinité, Préfecture de Police, école militaire, mairie du 3e, Hôtel du Louvre, Palais de Justice ...). D'anciennes carrières sont devenues des étangs, des lotissements, des fronts de taille ou encore des sites d'escalade. Des carrières encore en activité permettent de découvrir ces savoir-faire qui ont évolué depuis le 19ième siècle.

A la place d'un simple parcours avec balisage et fléchage, les visiteurs pourront partir à la découverte ou à la redécouverte du patrimoine en suivant la thématique de la pierre. Cette initiative se traduira par l'interprétation des sites avec la mise en place de panneaux descriptifs. Ceci étant une manière de rendre ce circuit plus ludique, interactif et éducatif.

Histoire de Saint-Vaast-lès-Mello :

Accueillant la plupart de ses 844 habitants sur la partie à flanc de coteau de ses 793 ha, Saint-Vaast-lès-Mello revêt cet aspect touffu que peuvent avoir les villages qui se sont construits le long des chemins qui menaient les ouvriers carriers à leur travail. Ici, depuis des siècles, la pierre est omniprésente, certains ayant même, dit-on, eu assez de pierre à extraire de leur cave pour construire leur maison.

Du hameau de Barisseuse, et sa chapelle Saint-Nicolas aux abords de l'église dédiée à Saint Vaast, le village paraît s'être figé échappant encore à la pression foncière de l'Île de France.

Des fontaines aux lavoirs, de l'étang communal de 17 ha aux berges du Thérain, Saint-Vaast-lès-Mello navigue entre pierre et eau pour le bonheur des promeneurs et amoureux de la nature.

Fière de son passé, Saint-Vaast sait préparer l'avenir par de nombreux projets dont la création d'une zone artisanale n'est pas le moindre.

Distance : 9,5 km

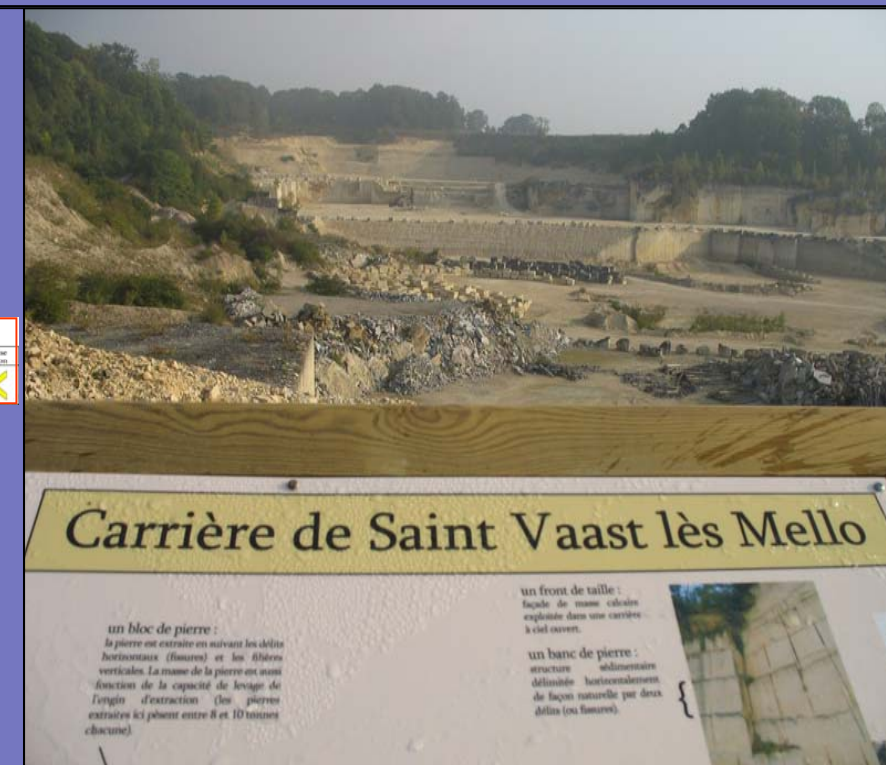
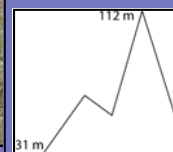
Durée : 3h00

Balisage :

Itinéraire fléché et balisé PR

Balisage	Continuité	Changement de direction	Mayenne direction
PR sentiers et chemins	—	↙	✕

Dénivelé :



Communauté de Communes Pierre Sud Oise

Office de Tourisme Intercommunal

7 avenue de la gare 60 340 Saint-Leu D'Esserent

Tél. : 03 44 53 76 79 / Fax : 03 44 27 66 75

contact@pierresudoise.fr

www.pierresudoise.fr



Fiche 1 :

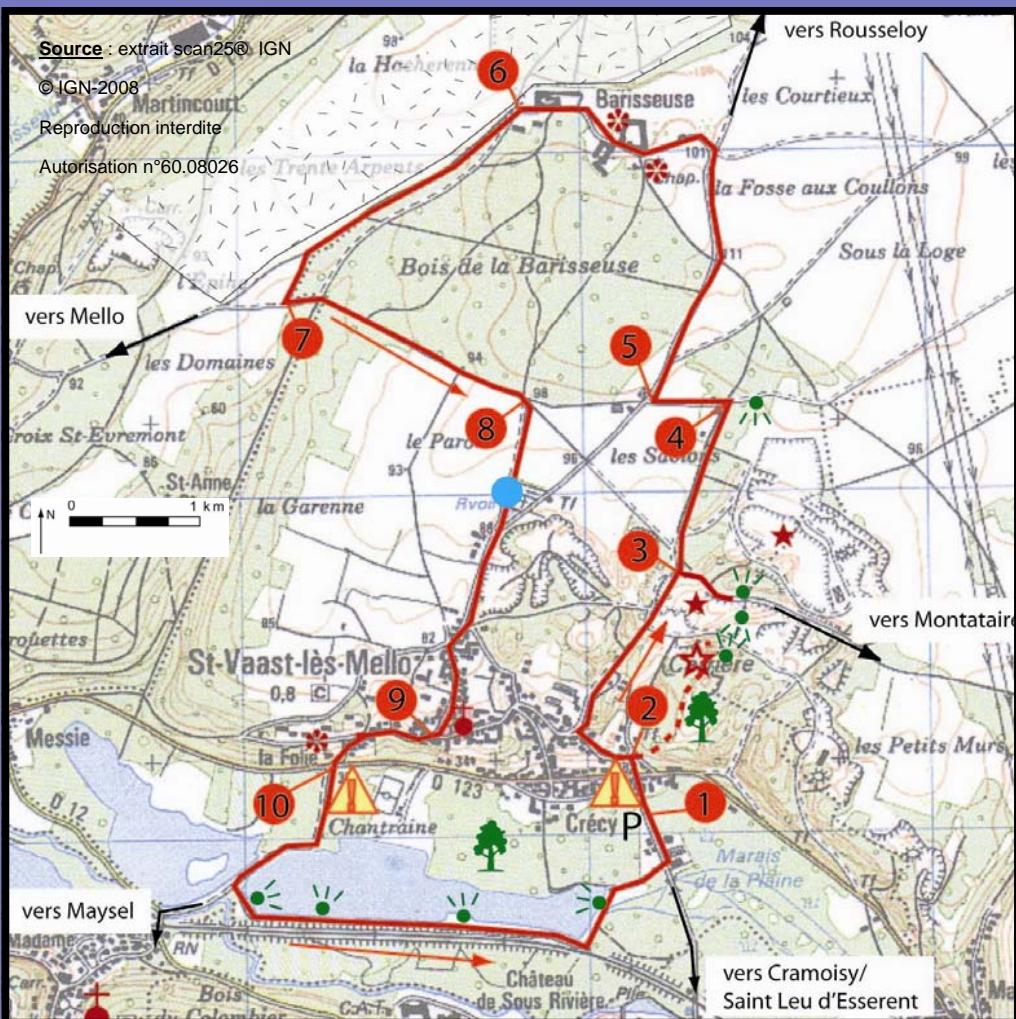
La Randonnée des Carrières

Source : extrait scan250 IGN

© IGN-2008

Reproduction interdite

Autorisation n°60.08026



- | | | |
|--------------------------------------|---|-----------------------|
| itinéraire randonnée pédestre et VTT | point d'eau | château |
| point de départ | chemin d'accès des Glachoirs (propriété privée) | patrimoine industriel |
| parking | panorama | église, abbatale |
| zone de chasse | carrière en activité | |
| traversée dangereuse | carrière à l'abandon | |
| | curiosités diverses (petit patrimoine) | |

- 1/ Du parking, remonter la route de Cramoisy à gauche, traverser la D123 et prendre la rue en face. Monter vers le site d'escalade des Glachoirs sur votre droite.
- 2/ A gauche, monter la rue Henri Carballat. Prendre la prochaine rue à droite vers le chemin de la Gueule Flaqeole. Poursuivre sur 200m, sur le plateau, traverser un enrochement sur votre droite.
- 3/ A la fourche, prendre à droite jusqu'au panorama de la carrière. Revenir sur vos pas pour retrouver le circuit, prendre le chemin de droite vers Barisseuse. Longer un bois sur 500 m.
- 4/ Au croisement des chemins, prendre à gauche, longer les maisons jusqu'à la route.
- 5/ Prendre la route goudronnée sur la droite pendant 1,2 km. Passer entre les corps de fermes en pierre de taille.
- 6/ Au bout du hameau, prendre le chemin à gauche. Passer en lisière de bois et virer à gauche au deuxième chemin.
- 7/ En bas du chemin, tourner à gauche et 100 m plus loin prendre le chemin qui monte sur la droite.
- 8/ A 300m, tourner à droite en direction du village (point d'eau au cimetière). Au prochain croisement, poursuivre tout droit dans Saint Vaast lès Mello.
- 9/ Arrivé à l'église, descendre la rue Ernest Bianchi sur la droite puis la rue des Fontaines (lavoirs en étage et abreuvoir à droite) jusqu'à la D 123 et traverser (prudence !).
- 10/ Continuer sur le chemin longeant l'étang par la droite. A 500m, prendre à gauche et contourner la barrière. Longer l'étang sur 1,2 km. Puis le quitter en tournant au chemin à droite. Après la barrière, continuer un peu puis prendre la route du parking du départ qui sera à gauche à 100 m.

